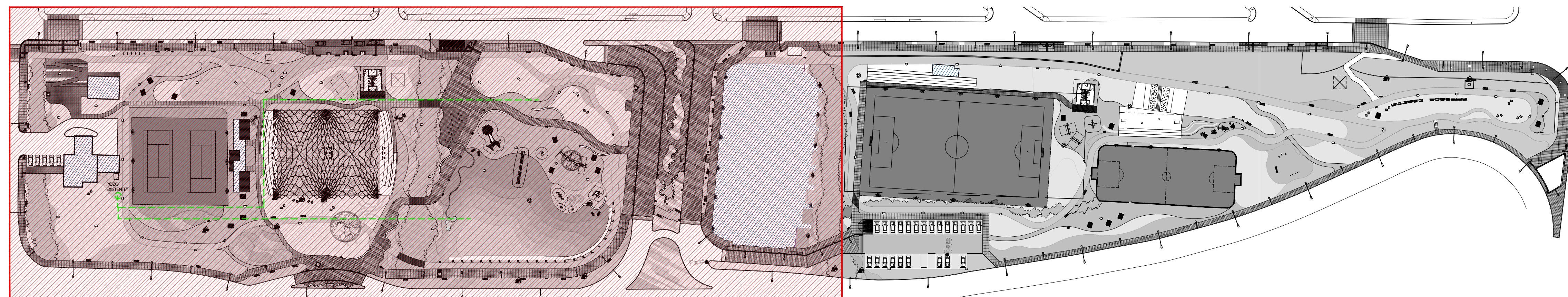

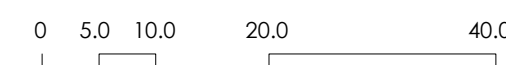


PLANO SITIO-RIEGO UT2 ESC. 1:400



PLANO LLAVE FASE 1 ESC. 1:1000



- ⊗ Registro para cableado 10"
- Cable R8 para decoder
- Red de distribución 4" (existente)



**San Pedro Garza García**

GOBIERNO MUNICIPAL

SECRETARÍA DE OBRAS PÚBLICAS  
Dirección de Proyectos y Construcción

**PROYECTO:**  
PROYECTO ARQUITECTÓNICO DEL PARQUE CLOUTHIER

**DIRECCIÓN DE LA OBRA:**  
AVE. CLOUTHIER ENTRE LAS CALLES AVE. CORREGIDORA Y CROMO, SAN PEDRO GARZA GARCÍA

**TÍTULO DE PLANO:**  
CABLEADO DE RIEGO - UT2

**ESCALA:** INDICADAS  
**ACOTACIONES:** METROS

**PROYECTÓ:** PV PAISAJISMO

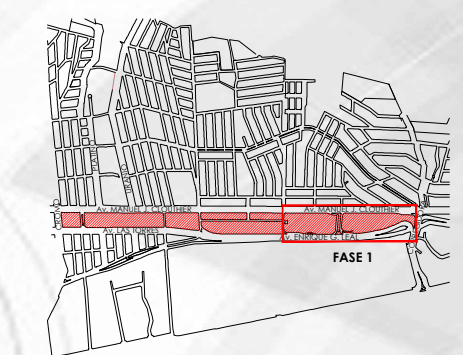
**DIBUJÓ:** PV PAISAJISMO

**REVISÓ:** S.O.P.

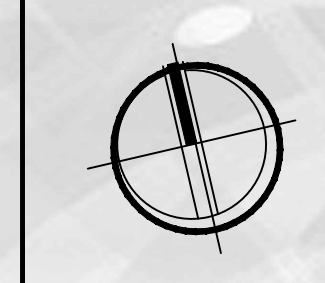
**APROBÓ:** ARQ. H.H.

**ARCHIVO:**  
D:\Dropbox\PARQUE CLOUTHIER\03\_TERCERA FASE\_Ejecutivo\P R O Y E C T O \_ E J E C U T I V O \_ 1era FASE\DWG\05. INSTALACIONES\IH-01\_Cableado riego

**REFERENCIA DE UBICACIÓN:**



**NORTE:**



**REVISIONES:**

**CLAVE DE PLANO:**  
IH-01-122

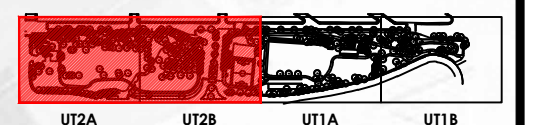
**NOTAS:**

-ACOTACIONES Y NIVELES EN METROS.  
-SISTEMA DE COORDENADAS: UTM (UNIVERSAL TRANSVERSA DE MARCATOR), ZONA 14  
UNIDADES EN METROS.  
ELIPSOIDE: GR5-80, DATUM: ITRF08 EPOCA 2010)

**SIMBOLOGÍA:**

- NNT Nivel natural del terreno
- NPT Nivel de piso terminado
- NJ Nivel de jardín
- NB Nivel de banquetta
- NLJ Nivel de losa jardín
- ◆ Nivel indicado en planta
- ▽ Nivel indicado en corte o alzado
- Cambio de nivel en piso
- Cambio de acabados
- ▨ Área fuera del proyecto

**PLANO LLAVE (FASE 1):**



**San Pedro eres tú**